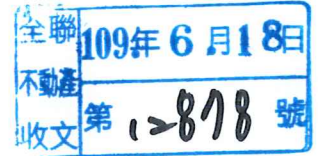


檔 號：
保存年限：



臺北市府都市發展局 函

地址：110臺北市信義區市府路1號南區2樓

承辦人：陳東璘

電話：02-27208889/1999轉8366

電子信箱：bml788@mail.tapei.gov.tw

受文者：中華民國不動產開發商業同業公會全國聯合會

發文日期：中華民國109年6月18日

發文字號：北市都授建字第1093177048號

速別：普通件

密等及解密條件或保密期限：

附件：如主旨 (10238991_1093177048_1_ATTACH1.pdf、
10238991_1093177048_1_ATTACH2.pdf)

主旨：函轉本府109年5月21日府捷規字第10930111772號函檢送本府109年5月21日府捷規字第10930111771號公告及臺北都會區大眾捷運系統環狀線第二階段Y4站、Y26站工程穿越公、私有土地之地下部分使用空間範圍圖及上下行線平面與縱剖面圖說一案，請查照轉知貴會會員。

說明：

- 一、依本局109年5月26日北市都規字第1093050685號函辦理。
- 二、本案納入本局109年臺北市建管法令函釋彙編第109045號，彙編歸類第一組編號第008號。
- 三、網路網址：www.dba.tcg.gov.tw。

正本：臺北市建築師公會、中華民國全國建築師公會、台北市不動產開發商業同業公會、中華民國不動產開發商業同業公會全國聯合會

副本：



2

副本

檔 號：

保存年限：

臺北市政府 函

11008

臺北市市府路1號9樓(南區)

受文者：臺北市政府都市發展局

發文日期：中華民國109年5月21日

發文字號：府捷規字第10930111772號

速別：普通件

密等及解密條件或保密期限：

附件：公告及其附件

地址：10448臺北市中山區中山北路二段48巷7號12樓

承辦人：楊瑞敏

電話：0225215550轉8067

傳真：0225218342

電子信箱：11041327@trts.dorts.gov.tw

主旨：檢送本府109年5月21日府捷規字第10930111771號公告及臺北都會區大眾捷運系統環狀線第二階段Y4站、Y26站工程穿越公、私有土地之地下部分使用空間範圍圖及上下行線平面與縱剖面圖說，請查照辦理。

說明：

- 一、請自民國109年05月27日起張貼於貴公所公告欄公告30日，並請保持清晰完整。請將公告圖說置於適當場所供公眾閱覽。
- 二、請轉知相關里辦公室（文山區：華興里、試院里，士林區：福德里、福林里、福佳里、舊佳里）通報周知，附件亦請放置各里辦公室1份，備供公眾閱覽。

正本：臺北市文山區公所、臺北市士林區公所

副本：臺北市政府地政局（含附件）、臺北市政府都市發展局（含附件）、臺北市政府工務局（含附件）、臺北市政府秘書處（含附件）、臺北市政府捷運工程局第一區工程處（含附件）、臺北市政府捷運工程局第二區工程處（含附件）、臺北市政府捷運工程局綜合規劃處（含附件）

市長柯文哲



檔 號：

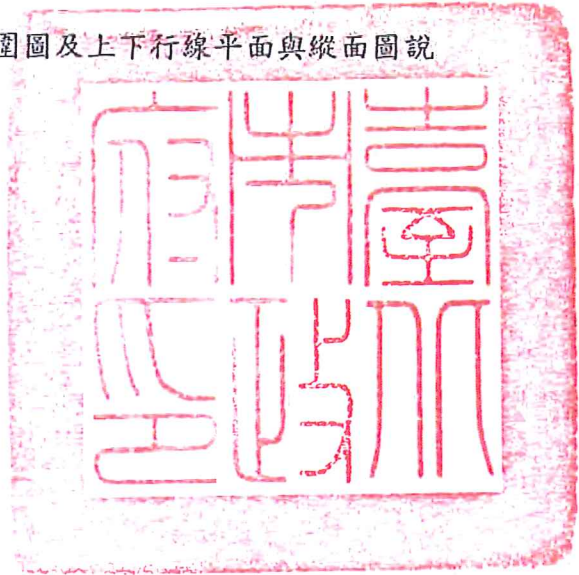
保存年限：

臺北市政府 公告

發文日期：中華民國109年5月21日

發文字號：府捷規字第10930111771號

附件：穿越公、私有土地之地下部分使用空間範圍圖及上下行線平面與縱面圖說



主旨：公告臺北都會區大眾捷運系統環狀線第二階段Y4站、Y26站工程穿越公、私有土地之地下部分使用空間範圍。

依據：「大眾捷運系統工程使用土地上空或地下處理及審核辦法」第2條及第3條規定。

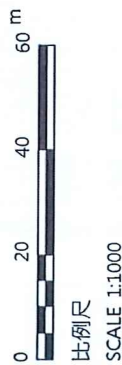
公告事項：

- 一、本公告範圍詳如空間範圍圖說。
- 二、公告時間：109年05月27日起30日。
- 三、公告地點：臺北市政府公告欄、臺北市文山區公所、臺北市士林區公所公告欄及現場。

市長柯文哲

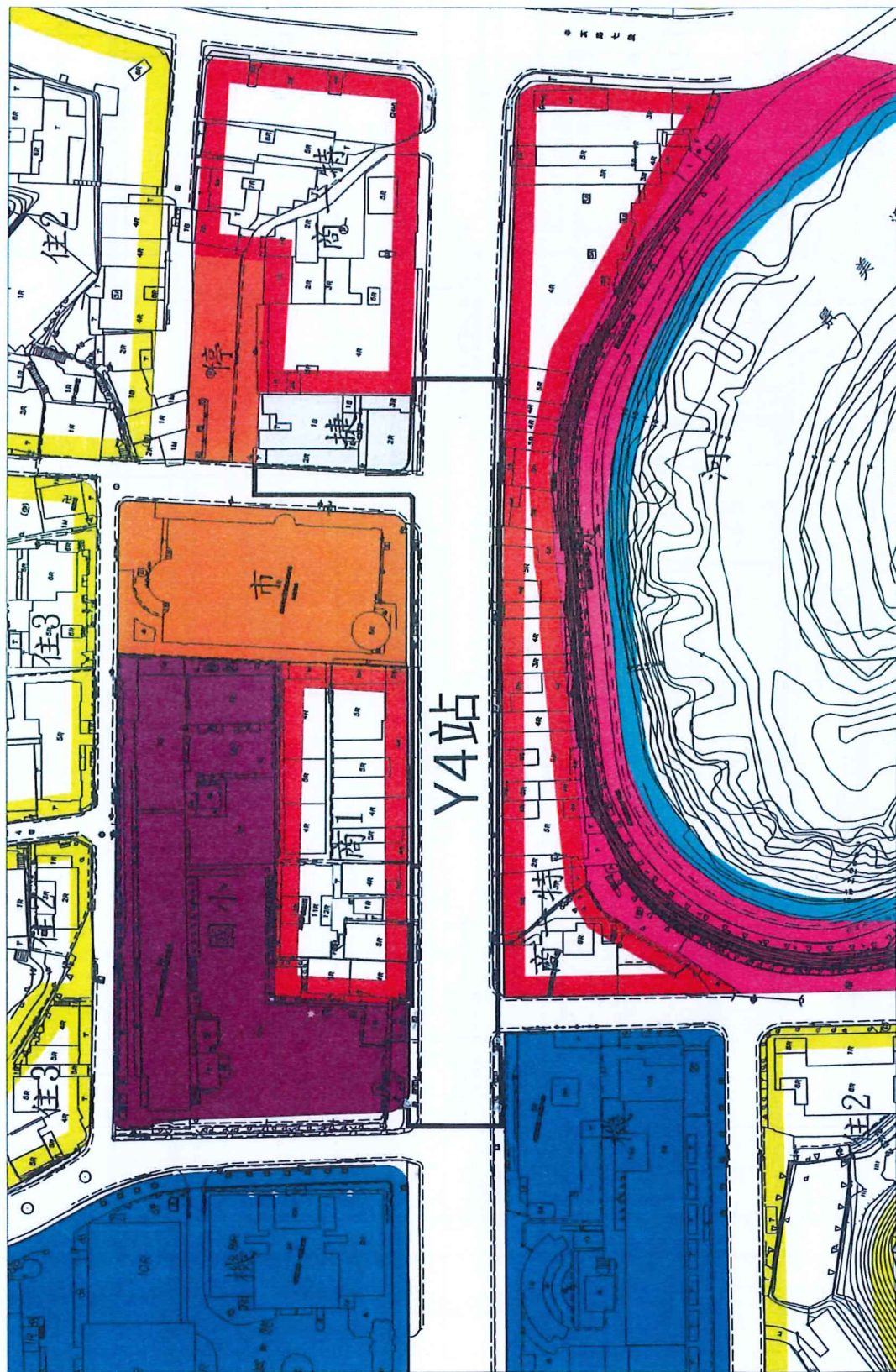
捷運工程局局長張澤雄決行

臺北都會區大眾捷運系統環狀線南環段建設計畫工程(Y4站) 穿越公、私有土地之地下部分使用空間範圍圖



圖例：

- 住宅區
- 商業區
- 機關用地
- 學校用地
- 停車場用地
- 市場用地
- 捷運系統用地
- 堤防用地
- 河川區
- 公有土地撥用空間範圍
- 私有土地設定地上權範圍



臺北都會區大眾捷運系統環狀線北環段建設計畫工程(Y26站) 穿越公、私有土地之地下部分使用空間範圍圖



比例尺
SCALE 1:1000

- 住宅區
- 商業區
- 學校用地
- 交通用地
- 公有土地撥用空間範圍
- 私有土地設定地上權範圍

